

**Отчет по итогам
общественного обсуждения
предварительной концепции
благоустройства
Парка Победы**

с. Черемшан
6 марта 2018 г.

Программа развития
общественных
пространств
Республики Татарстан

СОДЕРЖАНИЕ ОТЧЕТА:

1. Введение
2. Описание предварительной концепции благоустройства
3. Оценка территории
4. Оценка представленной концепции
5. Результаты работы в командах
6. Итоги встречи



Отчет подготовлен
ООО «Проектная группа 8»
по заказу Фонда «Институт развития городов Республики Татарстан»
в 2018 году

1. ВВЕДЕНИЕ

6 марта 2018 года в Кадетской школе села Черемшан состоялось общественное обсуждение концепции благоустройства Парка Победы. Встреча проводилась в рамках Программы развития общественных пространств Республики Татарстан.

Организаторами встречи выступили администрация Черемшанского муниципального района, Фонд «Институт развития городов Республики Татарстан» и «Проектная группа 8». Модератор обсуждения – Файзрахманов Айрат.

Первая часть встречи была посвящена обсуждению эксплуатации уже реализованных объектов, реализованных в рамках Программы развития общественных пространств Республики Татарстан за прошедшие годы, общественной дискуссии по проблемам и ценностям проектируемой территории и презентации предварительной концепции благоустройства Парка Победы с. Черемшан. Представляла концепцию и отвечала на вопросы участников встречи архитектор проекта Шафикова Альфия (ООО «Архитектурный Десант»).

Во второй части встречи участникам в командах по 5–10 человек (всего 7 команд) было предложено обсудить сильные стороны представленной концепции, указать на моменты, требующие доработки, и предложить ряд событий и мероприятий, которые участники хотели бы проводить на территории.

В общественном обсуждении приняли участие более 40 человек: активные жители, частные предприниматели, работники Дома культуры, педагоги и учащиеся гимназии и СОШ, работники музея, представители общественного совета, исполнительного комитета района, Совета ветеранов и военного комиссариата, общества инвалидов, совета молодёжи и молодежного центра, работники полиции, а также заместитель руководителя исполнительного комитета по социальным вопросам муниципального района Долгополова Рамзия Шакировна.



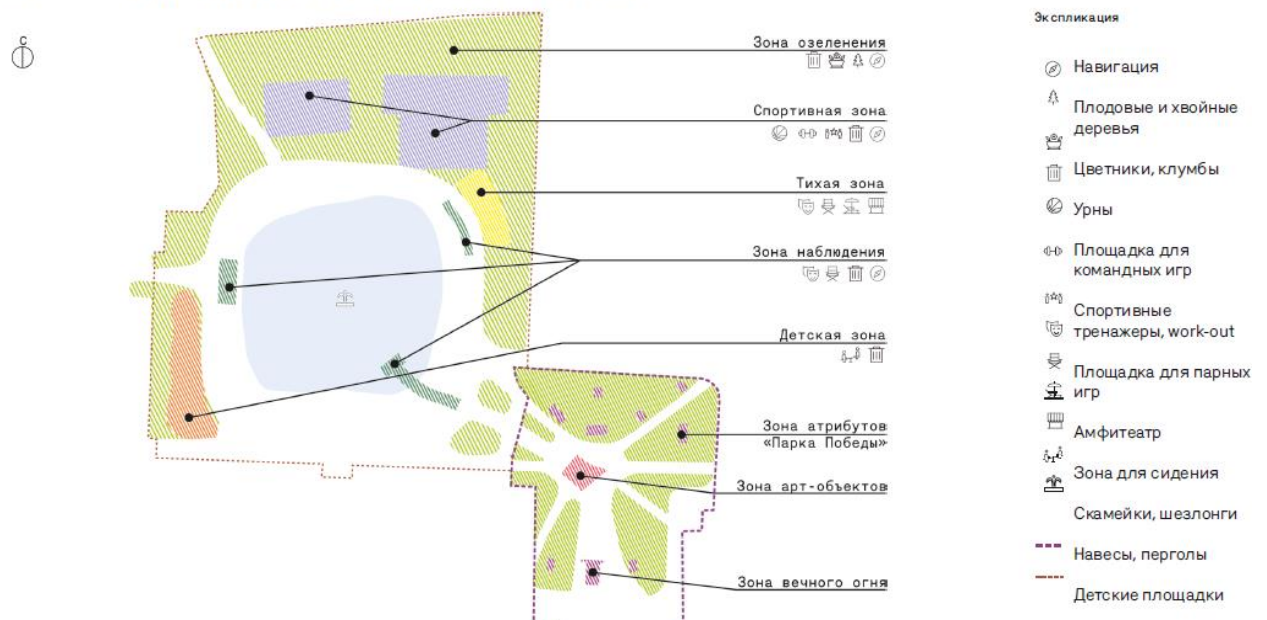
Фото Гульсира Шарифуллина, "Безнең Черемшан".

2. ОПИСАНИЕ ПРЕДВАРИТЕЛЬНОЙ КОНЦЕПЦИИ БЛАГОУСТРОЙСТВА

Основные решения и меры благоустройства, представленные в концепции:

1. организация единой структуры центральной части села;
2. сохранение основных пешеходных транзитов и создание новых направлений движения для максимально комфортного перемещения по территории;
3. акцентирование мест встречи всех потоков;
4. использование арт-объектов на основных видовых точках;
5. изменение месторасположения и внешнего вида постаментов боевой техники;
6. благоустройство пруда, возведение пирса и светомузыкального фонтана;
7. создание зоны для культурно-массовых мероприятий, устройство амфитеатра.

Схема функционального зонирования



Генеральный план территории



Схема генплана 2 и 3 очереди

Условные обозначения

- Брусчатка тип 1
- Брусчатка тип 2+3
- Пошаговая дорога
- Озеленение
- Каменная отсыпка (укрепление берегов озера)
- Атрибуты «Парка победы»
- Освещение
- Урны
- Скамейки
- Арт-объект
- Граница проектирования 2 очереди
- Граница проектирования 3 очереди

Экспликация

- ① Пергола с качелями
- ② Амфитеатр со спуском к воде
- ③ Спортивная площадка
- ④ Волейбольная площадка
- ⑤ Трибуны
- ⑥ Пирс
- ⑦ Детская площадка
- ⑧ Вечный огонь
- ⑨ Свето-музыкальный фонтан на воде

Видовое изображение



3. ОЦЕНКА ТЕРРИТОРИИ

Парк – это центр села Черемшан, он связан со сквером «Молодежный» (благоустроенным в 2017 году) и набережной реки Большой Черемшан. Парковое пространство включает в себя оз. Центральное (3-я очередь), сквер Победы (2-я очередь), Парк Победы (2-я очередь) и Аллею Славы (4-я очередь).

Парковое пространство окружают зона торгово-административного назначения, зоны малоэтажного и среднеэтажного строительства и зона рекреации.



Основные проблемы территории

| № | Проблемы территории, озвученные участниками встречи | Возможные способы решения проблемы, предложенные во время обсуждения |
|---|---|--|
| 1 | Плохо организованное парковочное пространство. | Оптимизация существующего парковочного пространства, создание дополнительных парковочных мест. |
| 2 | Риск нехватки места при проведении массовых мероприятий рядом с мемориалом. | Использование верхней части территории сквера «Молодежный», в том числе для улучшения обзримости мемориала. Грамотная логистика культурно-массовых мероприятий. |
| 3 | Высыхание воды в озере летом. | Установка фонтана, мелиоративные работы. |
| 4 | Горке, с которой катаются дети, мешает изгородь. Катание с горы неблагоустроенное. В зимнее время изгородь мешает катанию на лыжах. | Создание нескольких входных групп, проектирование дорожек с учетом потенциального транзита по территории парка. Необходимо связать территорию с основными транспортными и пешеходными потоками. |
| 5 | Слабое освещение, неправильная организация освещения – свет попадает в окна близлежащих домов. | Обновление освещения в соответствии с проектом благоустройства. |
| 6 | Мало зеленых насаждений, вырублены берёзы. | Озеленение территории в соответствии с дендропланом проекта благоустройства. |
| 7 | Плохое покрытие футбольного поля. | Реконструкция игровых площадок, обновление покрытия. |
| 8 | Наличие постаментов около жилых домов, которые не выполняют своей функции и перекрывают вид. | Демонтаж данного постамента. |
| 9 | Скользкая брусчатка на Мемориале Победы. | Смена покрытия. |

4. ОЦЕНКА ПРЕДВАРИТЕЛЬНОЙ КОНЦЕПЦИИ

По результатам модерлируемой дискуссии, групповых презентаций, информации из листов для работы в команде, карт и индивидуальных анкет сформированы замечания и дополнения участников встречи к представленной концепции.

Сильные стороны представленной концепции, отмеченные участниками встречи:

- парковое пространство включает в себя несколько скверов;
- формирование востребованного общественного пространства с двумя водными объектами и фонтаном;
- множество функций, проектирование парка для разных возрастов, возможность использовать территорию зимой;
- возможность проведения массовых мероприятий на данной территории;
- создание спортивной площадки;
- наличие объектов образования, администрации, кафе, музея, исторической архитектуры в шаговой доступности;
- озеленение территории, благоустройство озера;
- улучшение освещения.

Ключевые замечания и дополнения, прозвучавшие на встрече:

- оставить военную технику и дорожки на существующем месте;
- работы, связанные с постаментами, должны быть максимально аккуратными;
- обустроить горку для катания у озера Центральное;
- организовать удобный небольшой проезд к жилому дому за Аллеей Героев;
- высадить на территории черемуху;
- предусмотреть музыкальное сопровождение на территории;
- освещение фонтана сделать светодиодным;
- создать хороший газон, на котором можно сидеть;
- предусмотреть велодорожку, связать ее с другими благоустроенными территориями;
- уменьшить размер озера;
- создать навесы от дождя;
- установить арт-объекты с учетом местных символов: сова, черемуха (дерево для молодоженов);
- нарисовать классики на дорожках;

- соединить футбольную и волейбольную площадку (запрос молодежи), для того, чтобы освободить больше места;
- обустроить газон;
- соорудить трибуны на горе;
- предусмотреть навигацию, видеонаблюдение на территории;
- сделать на территории или рядом с ней туалет;
- улучшить проход со стороны заднего двора церкви;
- предусмотреть место для торговой точки по продаже мороженого и напитков.

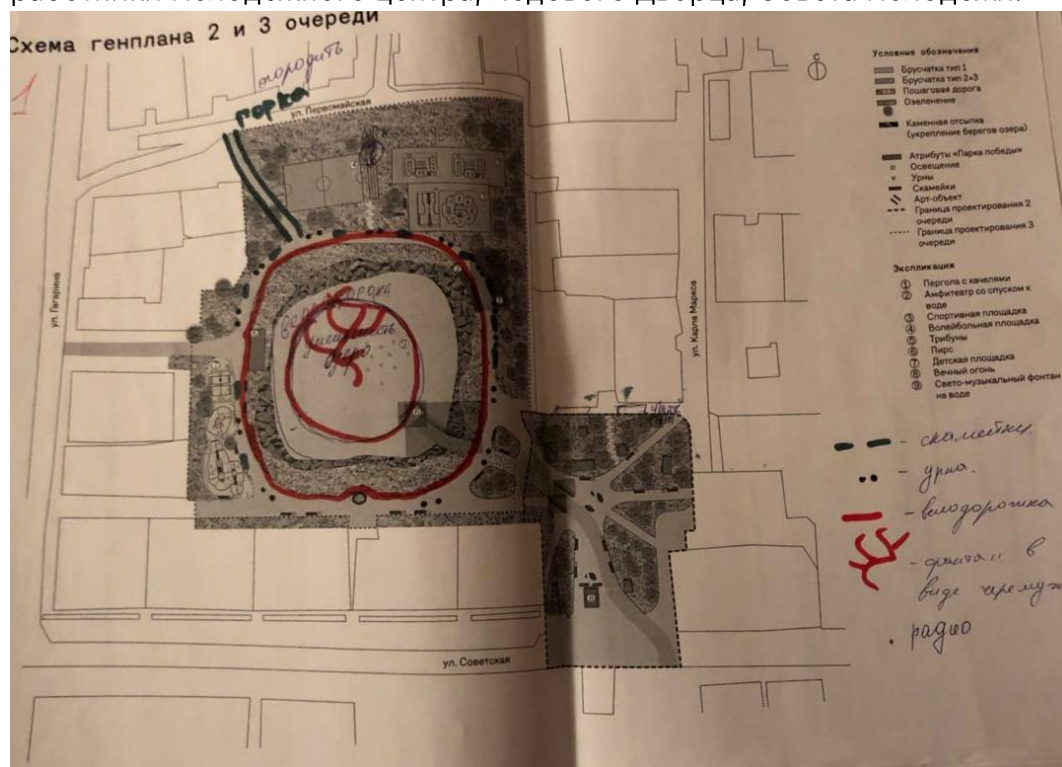
Замечания и дополнения, отмеченные в индивидуальных анкетах:

- сделать фонтан ниже, чтобы вода не попадала на людей;
- установить арт-объект в виде бронзовой совы и в виде дерева для новобранцев;
- организовать кафе на территории;
- возвести мостик на озере;
- установить пункт проката для роликов, велосипедов, катамаранов;
- добавить скульптуры персонажей из советских мультфильмов;
- установить указатели в сказочном стиле;
- велодорожка должна располагаться отдельно от других дорожек;
- установить спортивный инвентарь для пожилых людей.

5. РЕЗУЛЬТАТЫ РАБОТЫ В КОМАНДАХ

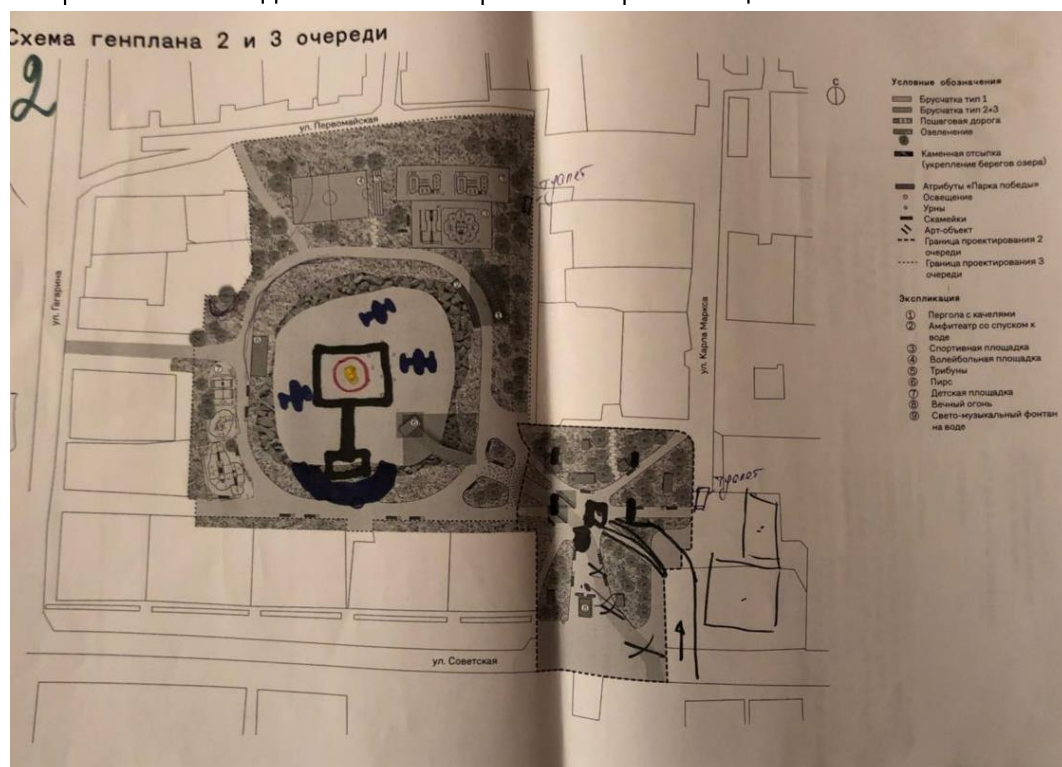
КОМАНДА 1

Участники команды: представители отдела молодежи исполнительного комитета, работники молодежного центра, Ледового Дворца, Совета молодежи.



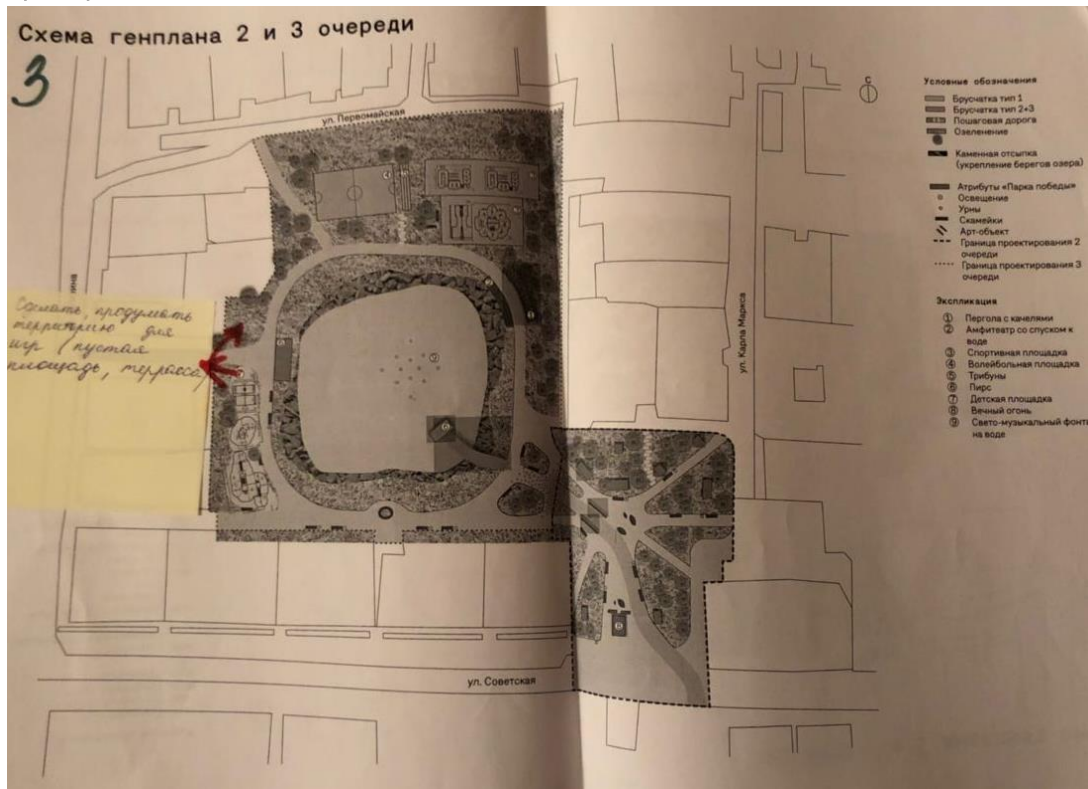
КОМАНДА 2

Участники команды: работник военного комиссариата, МВД, представители спортивных объединений и ветеранских организаций.



КОМАНДА 3

Участники команды: работники библиотеки, отдела культуры, районного дома культуры.



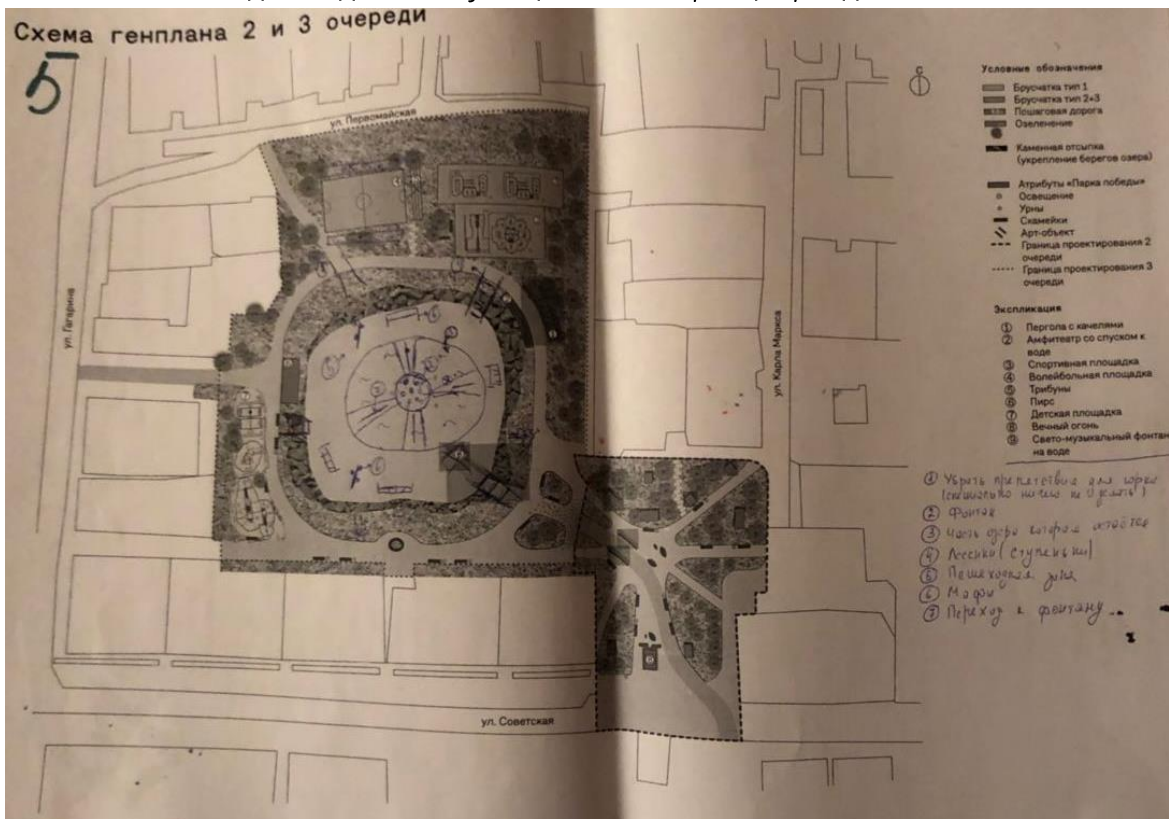
КОМАНДА 4

Участники команды: работники и учащиеся образовательных учреждений муниципальных районов.



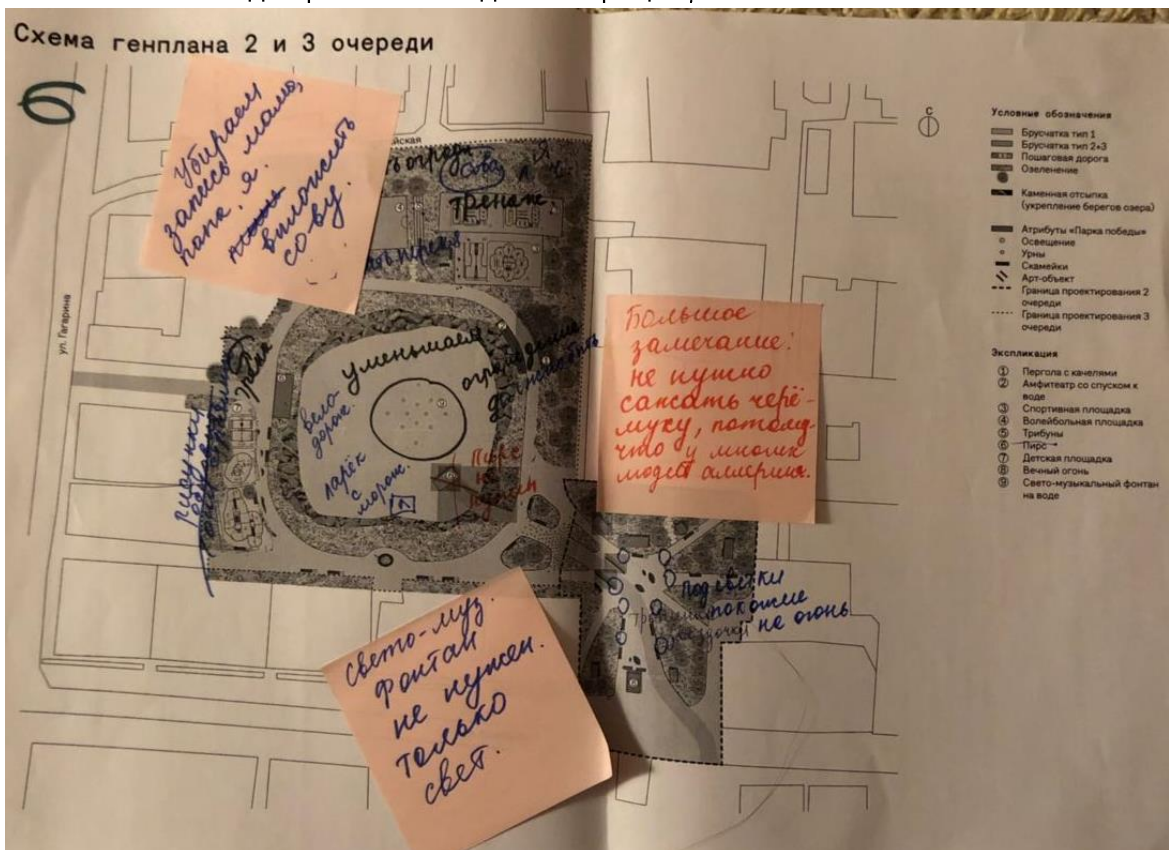
КОМАНДА 5

Участники команды: педагоги и учащиеся школ, лицея, педагоги.



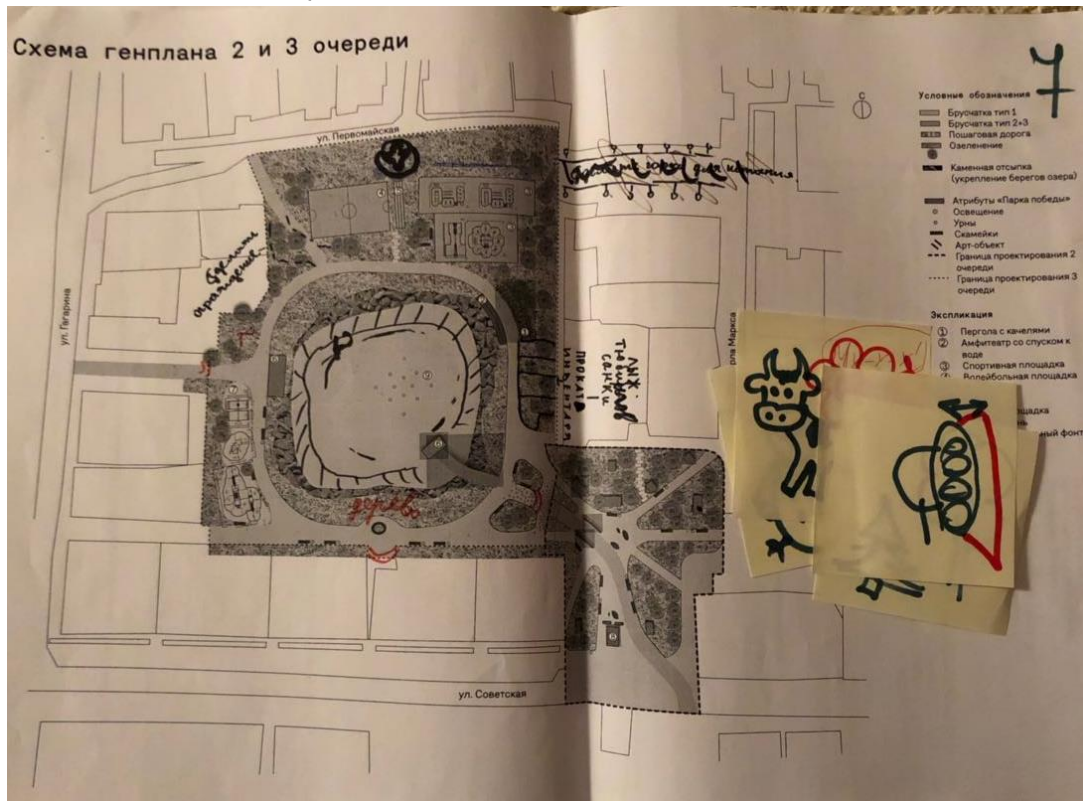
КОМАНДА 6

Участники команды: работники администрации, исполнительного комитета.




КОМАНДА 7

Участники команды: ученики кадетской школы.



Предложение жителей по оформлению стихами одного из стендов в парке.



6. ИТОГИ ВСТРЕЧИ

| № | Замечания и дополнения к концепции благоустройства участников встречи | Комментарии разработчиков концепции благоустройства и представителей Программы развития общественных пространств Республики Татарстан |
|----|--|--|
| 1 | Обустройство горы для катания у озера Центральное. | Будут рассмотрены варианты возможности обустройства. |
| 2 | Установить арт-объекты с использованием образов местных символов – сова. | Арт-объект «Сова» предлагается установить в виде новогоднего оформления. |
| 4 | Сделать на территории или рядом с ней туалет. | Установка туалетного модуля не предполагается. На прилегающих территориях находятся места общего пользования, оборудованные санузлами. |
| 5 | Соорудить трибуны на горе. | Изменение внесено в проект. |
| 6 | Предусмотреть место для торговой точки по продаже мороженого, напитков (киоск). | Будет заложено место подключения оборудования. |
| 7 | Оставить технику на прежнем месте, не менять расположение дорожек, максимально аккуратно вносить изменения, связанные с постаментами (по результатам высказываний большинства участников, заполнивших анкеты). | Военная техника будет расположена в «боевом порядке», как установлена сейчас, но сместиться на «зеленую» зону. Существующее расположение дорог, радиусы и направления будут скорректированы с учетом максимально удобного перемещения по территории. Постаменты предполагается сделать ниже, для большей безопасности. |
| 8 | Нарисовать классики на дорожках. | Покрытие дорожек позволяет всем желающим нарисовать разметку для игры стирающимися материалами. Отсутствие постоянной разметки позволяет посетителям стать соавтором парка и придумывать новые сценарии игры. |
| 9 | Создать навесы от дождя. | Учтено в проекте. |
| 10 | Высадка на территории черемухи. | Дендроплан будет разрабатываться со специалистами, комментарий принят к рассмотрению. |
| 11 | Предусмотреть музыкальное | Будут предусмотрены точки |

сопровождение, оборудование точки wi-fi.

подключения музыкального оборудования и точки wi-fi.

Если у вас возникнут какие-либо вопросы, предложения или дополнения, просим вас направлять их на электронную почту dialog@park.tatar с пометкой «Предложения для **Парка Победы в с. Черемшан**».